Celkový situační výkres 1 : 10 000

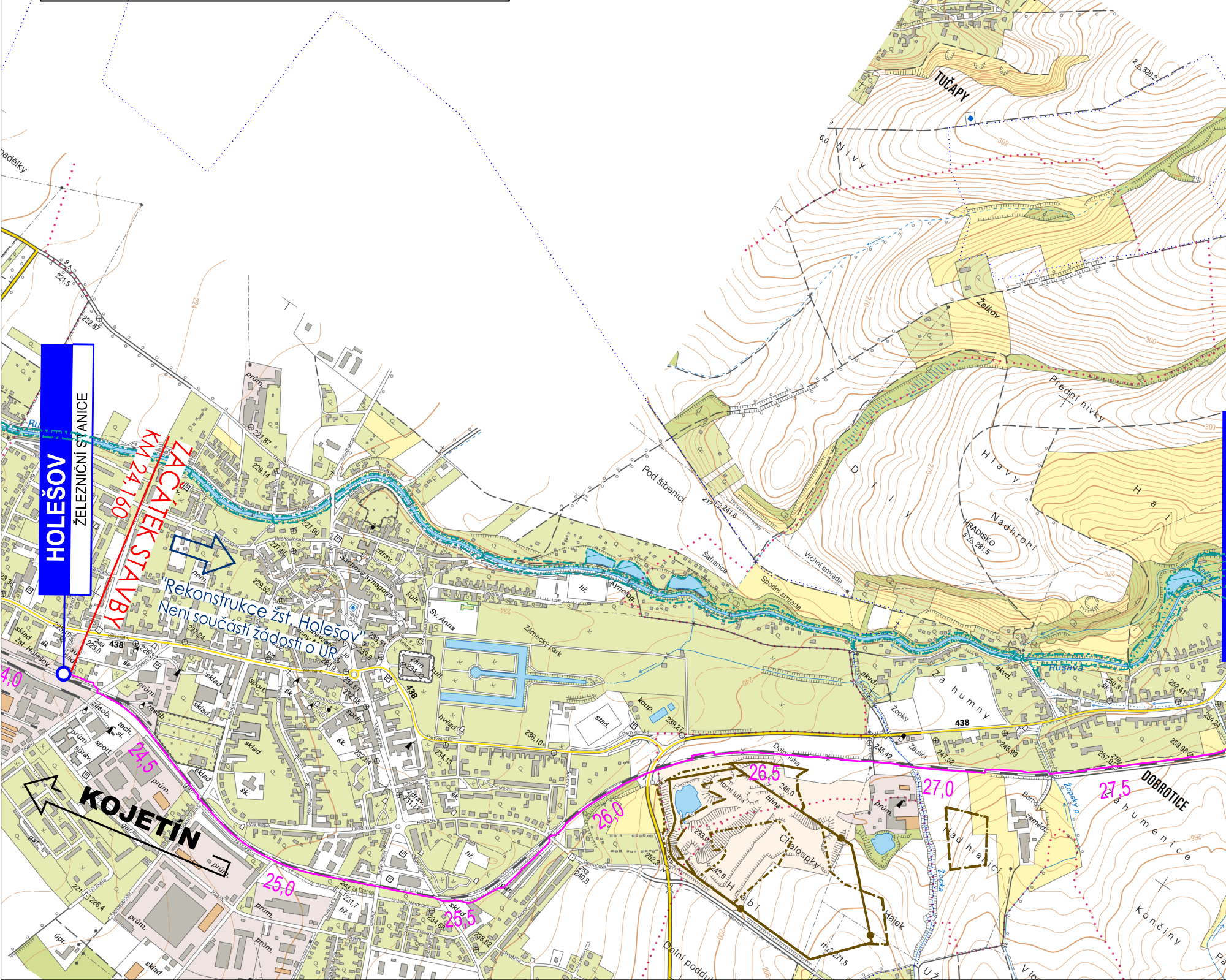
HOLEŠOV
ŽELEZNIČNÍ STANICE
ZAČÁTEK STAVBY
KM 24,160
"Rekonstrukce žst. Holešov"
Není součástí žádosti o ÚR
KOJETÍN
24,0
24,5
25,0
25,5
26,0
26,5
27,0
27,5
DOBROTICE
TUČAPY
Nivy
Želkov
Přední nivky
Hlavy
Nadhrobí
HRADISKO
281,5
Pod šibenicí
Šafranice
Vrchní smrada
Spodní smrada
Zámecký park
Sv. Anna
Rusava
Za humny
Žopky
Záhumenice
Končiny
Chaloupky
Horní luha
Dolní luha
Hájek
Nad hájicí
Dolní poddůlí
Žopka
438
320,2

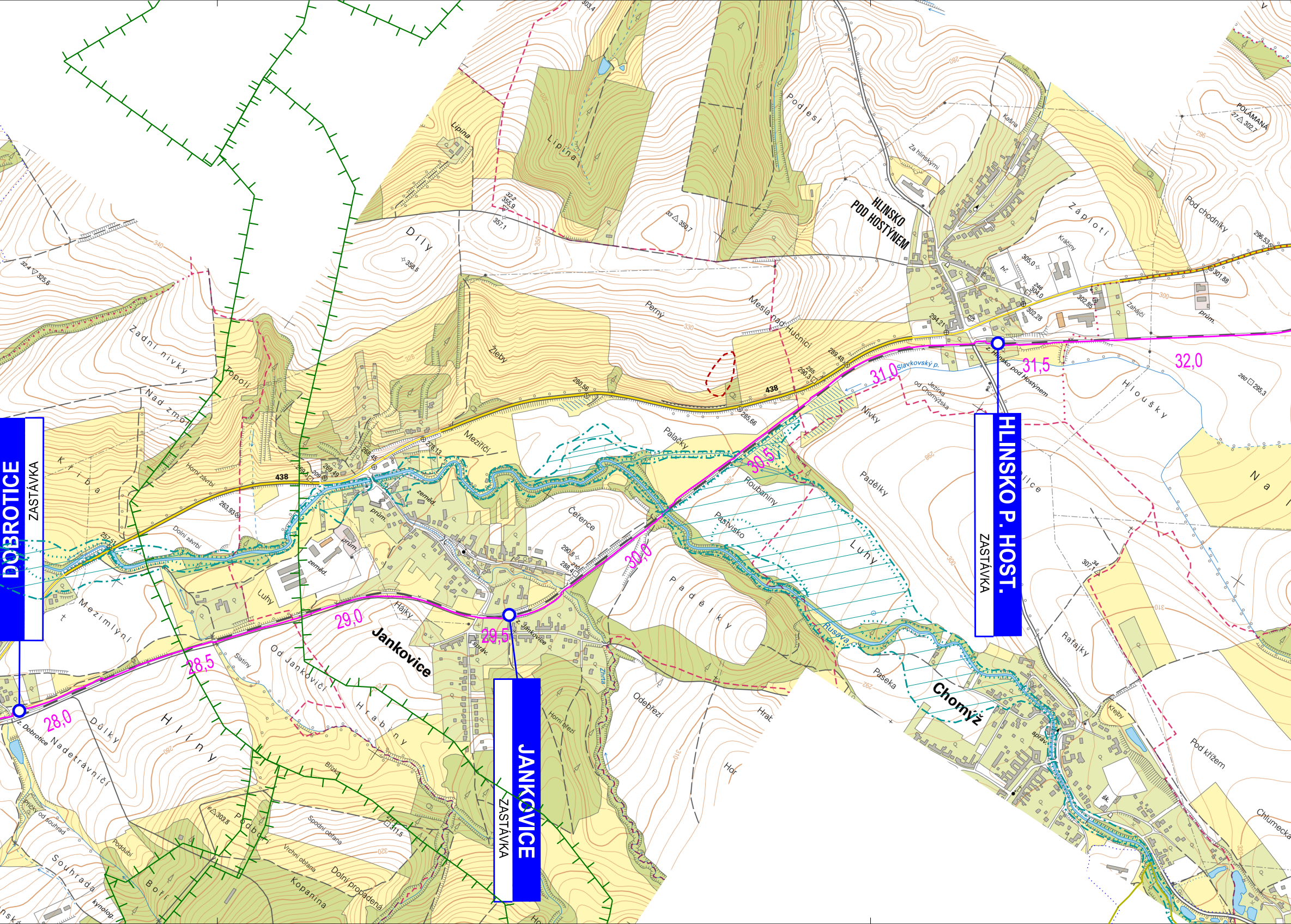
DOBROTICE
ZASTÁVKA
JANKOVICE
ZASTÁVKA
HLINSKO P. HOST.
ZASTÁVKA
28,0
28,5
29,0
29,5
30,0
30,5
31,0
31,5
32,0
Jankovice
Chomyž
HLINSKO POD HOSTÝNEM
z. Dobrotice
z. Jankovice
z. Hlinsko pod Hostýnem
438
Rusava
Slavkovský p.
Zhrta
Lipina
Díly
Perný
Mesla nad Hučnicí
Žleby
Podlesí
Záplotí
Pod chodníky
POLAMANÁ
Zadní nivky
Topoly
Nad zmolí
Kříba
Mezimlýní
Horní závrbí
Dolní závrbí
Luhy
Meziříčí
Palačky
Čeřence
Roubaniny
Pastvisko
Padělky
Nivky
Hloušky
Hájky
Od Jankovič
Hrabiny
Hlíny
Důlky
Nadetrávniční
Souhrada
Boří
Podbořím
Kopanina
Dolní propadená
Odebřezí
Paseka
Rafajky
Pod křížem
Krejby
Chlumecka
Slatiny
Březka
Spodní obrana
Vrchní obrana
Horní Břežní
Za hlinskými
Kašna
Krážiny
Zahájčí
Jezírka od Chomyžska
zeměd.
prům.
správ.
šk.
kynolog
Poddubí
Příčky od Souhrad
Hrat
Hor
Na

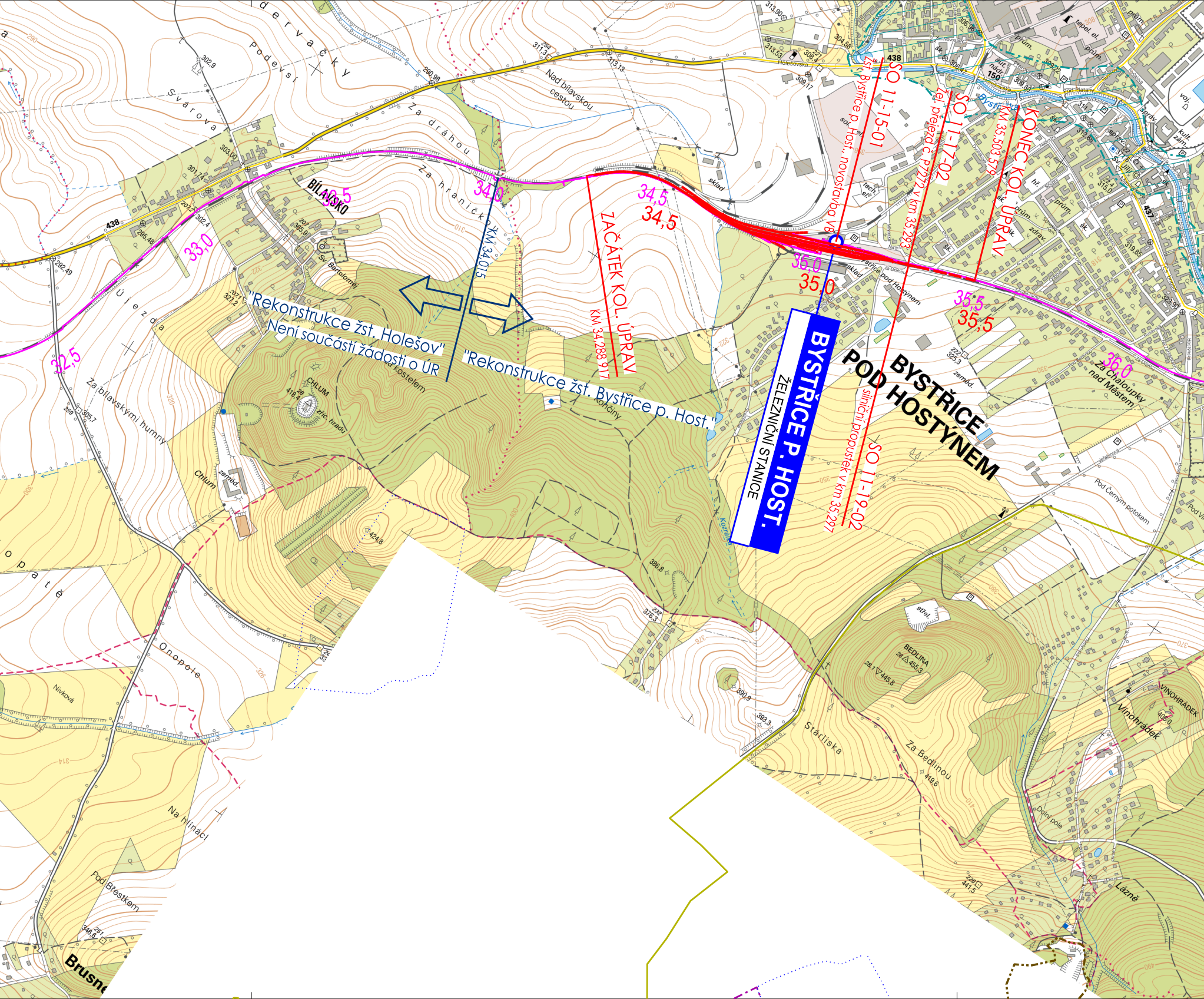
"Rekonstrukce žst. Holešov"
Není součástí žádosti o ÚR
"Rekonstrukce žst. Bystřice p. Host."
KM 34,015
ZAČÁTEK KOL. ÚPRAV
KM 34,288 917
SO 11-15-01
žst. Bystřice p. Host., novostavba VB
SO 11-17-02
žel. přejezd č. P7272 v km 35,293
KONEC KOL. ÚPRAV
KM 35,503 579
BYSTŘICE P. HOST.
ŽELEZNIČNÍ STANICE
SO 11-19-02
silniční propustek v km 35,297
BYSTŘICE POD HOSTÝNEM
32,5
33,0
33,5
34,0
34,5
35,0
35,5
36,0
BÍLAVSKO
Chlum
CHLUM
BEDLINA
VINOHRÁDEK
Brusné
Za dráhou
Za hraničky
Újezda
Onopole
Stárliska
Za Bedlinou
Za Chaloupky nad Městem
Bystřička
438
437

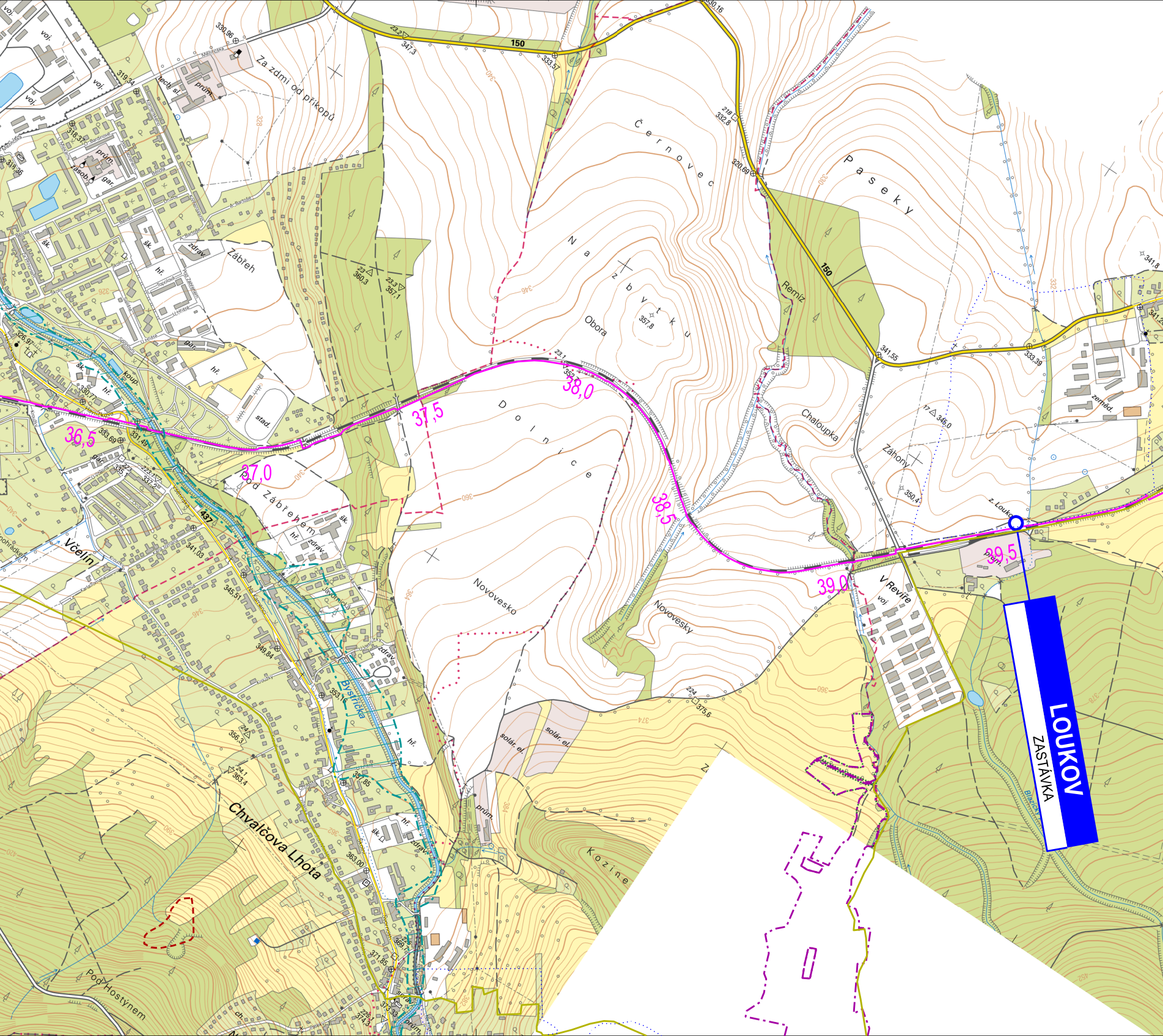
LOUKOV
ZASTÁVKA
z. Loukov
36,5
37,0
37,5
38,0
38,5
39,0
39,5
Za zdmi od příkopů
Černovec
Paseky
Na zbytku
Obora
Remíz
Chaloupka
Záhony
Dolnice
Novovesko
Novovesky
V Revíře
Pod Zábřehem
Zábřeh
Včelín
Chvalčova Lhota
Kozine
Pod Hostýnem
Bystřička
150
437
prům.
zeměd.
voj.
stad.
solár. el.
zdrav.
šk.
hř.
gar.
koup.
357,8
346,0
350,4
341,55
333,39
320,69
332,8
333,57
347,3
330,96
319,34
318,37
360,3
357,1
352
375,6
341,03
345,51
349,84
353,16
356,3
363,4
363,00
371,85
373,33
374,3
331,49
333,69
335,1
337,2
326,97
330,16
341,8

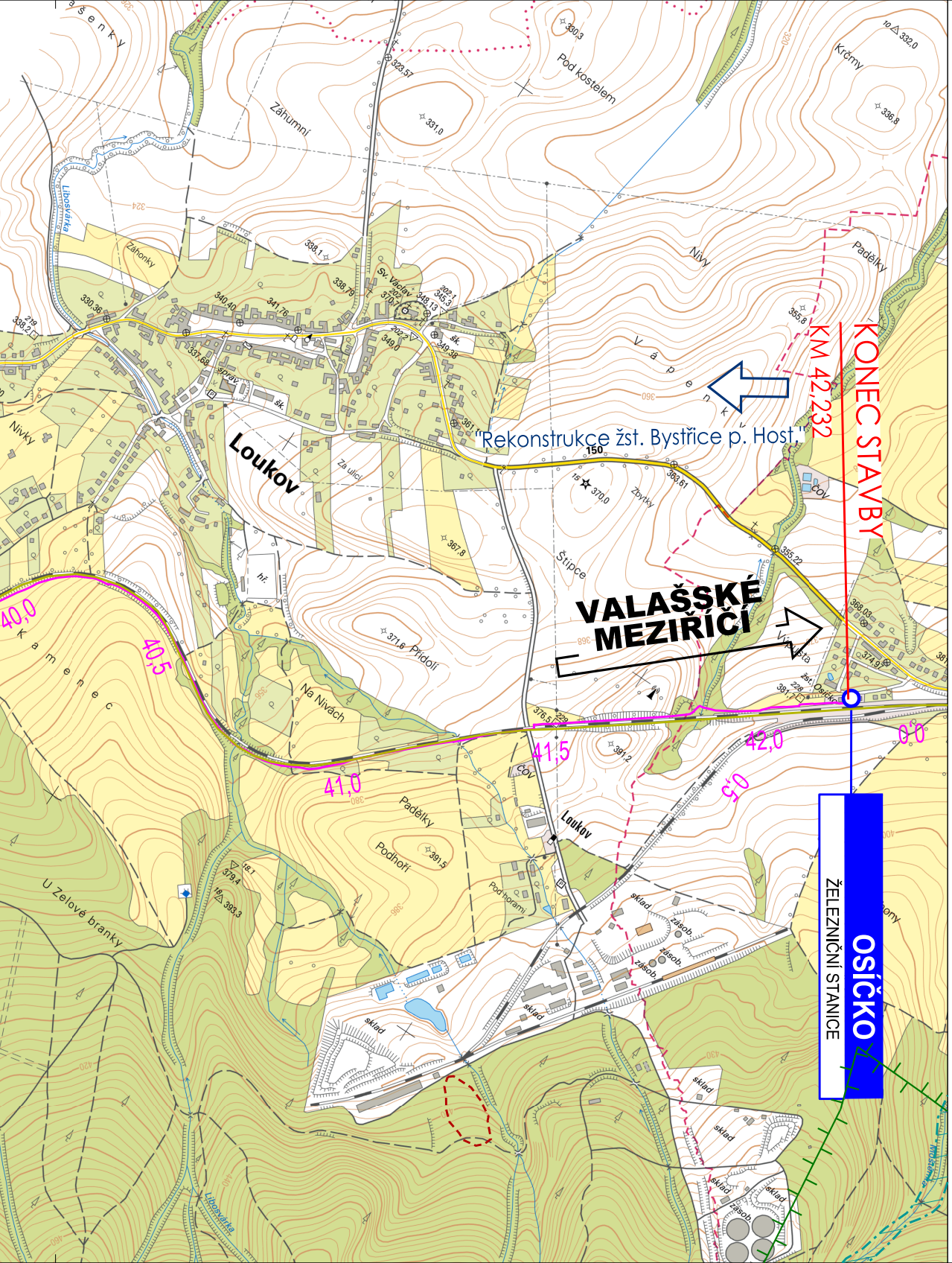
"Rekonstrukce žst. Bystřice p. Host."
KONEC STAVBY
KM 42,232
VALAŠSKÉ MEZIŘÍČÍ
OSÍČKO
ŽELEZNIČNÍ STANICE
Loukov
40,0
40,5
41,0
41,5
42,0
0,0
0,5
Kámenec
Na Nivách
Přídolí
Padělky
Podhoří
U Zelové branky
Záhumní
Pod kostelem
Krčmy
Nivy
Vápenky
Štípce
Zbytky
Nivky
Záhonky
Za ulicí
Libosvárka
Sv. Václav
sklad
zásob.
čov



LEGENDA

rekonstrukce trati
důležité stavební objekty
35,0 • nové staničení
z kabelová trasa
maloplošná zvláště chráněná území
sesuvy
evropsky významná lokalita
ptačí oblast
přírodní park
ochranná pásma vodních zdrojů
záplavové území 100 leté vody
aktivní zóny záplavového území
ložiska nerostných surovin
chráněná ložisková území
dobývací prostor
ÚSES nadregionální a regionální

LEGENDA - MAPOVÉ ZNAČKY

jez • shybka • akvadukt
přívoz
přehradní hráz • usazovací nádrž, zatopená těžební jáma • močál
les • louka, pastvina • zahrada, sad, park, vinice, chmelnice • orná a ostatní půda
státní hranice
krajská hranice, v zahraničí hranice vyšší správní jednotky
okresní hranice, v hl. m. Praze hranice obvodu
obecní hranice
hranice katastrálního území (územně technické jednotky)
hranice městského obvodu nebo městské části ve statut. městech a hl. m. Praze
nesouvisející území obce (enkláva)
hranice národního parku (NP), chráněné krajinné oblasti (CHKO)
400 382 vrstevnice • terénní stupeň • jáma
skály • jeskyně • kótovaný bod
BLOVICE město • část města **STARÁ HUŤ**
Ratměřice obec, městys • část obce, městyse **Skřýšov**
Kamenka místní část • samota *Podlesí*
VINOŘ městský obvod nebo městská část ve statut. městech a hl. m. Praze
Velikost popisu sídel odpovídá počtu obyvatel.
Vodochody u Prahy 784362 název a identifikační číslo katastrálního území (územně technické jednotky, která je katastrálním územím)
Černousy 620505 název katastrálního území (územně technické jednotky, která je katastrálním územím) shodný s názvem sídla a identifikační číslo
Podeřiště-Malovice 691241 název a identifikační číslo územně technické jednotky, která není katastrálním územím
Na vršku hon, les, alej, pozemní komunikace

blok budov • budova • ulice • zničená budova, rozvalina • chatová zástavba
kostel • hrad • zámek • zřícenina
rozhledna • vysílač • rozhledna s vysílačem, vysílač s rozhlednou • věžovitá stavba
větrný motor • přístav • letiště • věžový vodojem
hřbitov • stadion • lyžařský můstek
elektrické vedení velmi vysokého napětí
dálkový produktovod (nadzemní)
železnice neelektrizovaná jednokolejná s tunelem
železnice neelektrizovaná vícekolejná s přejezdem
železnice elektrizovaná
železnice úzkorozchodná
železniční vlečka
lanová dráha
železniční stanice • železniční zastávka
dálnice • rychlostní silnice
silnice I. tř. s tunelem
silnice II. tř. s mostem a propustkem
silnice III. tř. • neevidovaná silnice
dálnice a silnice ve stavbě
udržovaná cesta s lávkou
neudržovaná cesta • pěšina
mimoúrovňové křížení silnic (nadjezdy a podjezdy)
vodní tok stálý povrchový • podzemní část toku
vodní tok občasný

EVROPSKÁ UNIE
Evropské strukturální a investiční fondy
Operační program Doprava

Ministerstvo dopravy
Státní fond dopravní infrastruktury

			ČÍSLO SOUPRAVY:
		PO PŘIPOMÍNKOVÉM ŘÍZENÍ	
REVIZE Č.	DATUM	ZMĚNA	

MCO
MORAVIA CONSULT Olomouc a.s.
LEGIONÁŘSKÁ 1085/8 , 779 00 Olomouc
tel.: +420 585 570 444
IDS: kjee9md
e-mail: moravia@moravia.cz
http://www.moravia.cz

OBJEDNATEL	SŽDC Správa železniční dopravní cesty	Správa železniční dopravní cesty, státní organizace v zastoupení: SŽDC, s.o., Stavební správa východ, Nerudova 1, 772 58 Olomouc

HLAVNÍ INŽENÝR PROJEKTU	ING. LUMÍR HOLEŠOVSKÝ	G. ŘEDITEL MORAVIA CONSULT Olomouc a.s. ING. VÁCLAV KRATOCHVÍL
ODPOVĚDNÝ PROJ. OBJ., PS	NAVRHL, VYPRACOVAL	KONTROLOVAL
ING. ZDENĚK DOHNAL	ING. ZDENĚK DOHNAL	ING. LUMÍR HOLEŠOVSKÝ
KRAJ: ZLÍNSKÝ	POVĚŘENÝ OÚ: Bystřice pod Hostýnem	OBEC: Holešov - Osíčko

"Rekonstrukce žst. Bystřice pod Hostýnem"

ZAK. ČÍSLO MCO	17-015-232-PD
ÚČEL	PŘÍPRAVNÁ DOKUMENTACE
DATUM	LISTOPAD 2017
FORMÁT	10 x A4
MĚŘÍTKO	1 : 10 000
ČÁST C.2.	POŘ.Č.

Celkový situační výkres